

Herzlich willkommen zum Home Run!



1. Bavaria (Ultra) Dreikönigslauf Die Strecke

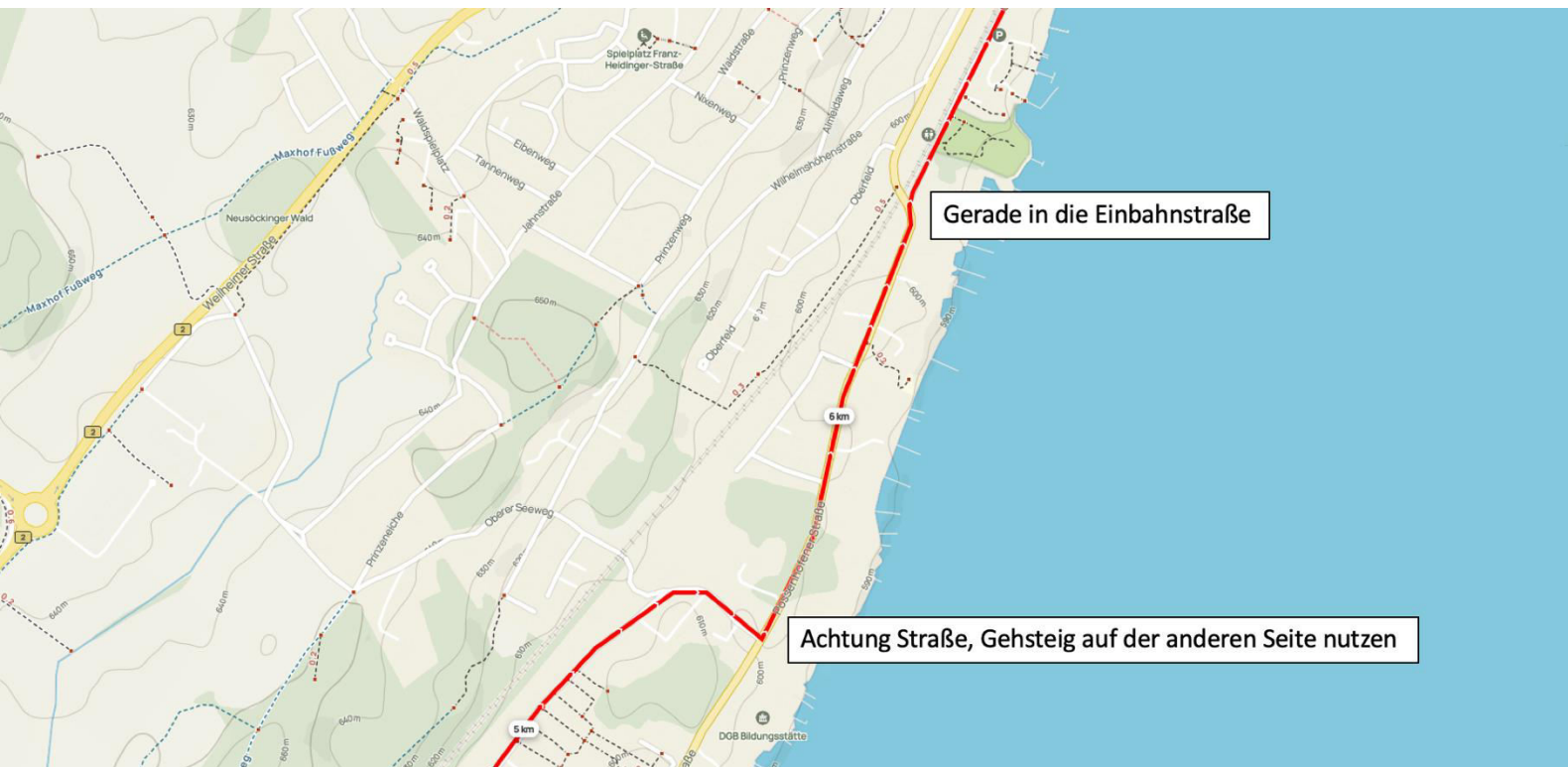
Herzlich willkommen zur Runde um den Starnberger See!

Auch wenn Du die Strecke auf Deiner Uhr oder Deinem Handy hast und zur Navigation eine App nutzt, so ist es doch hilfreich, die neuralgischen Punkte optisch vorliegen zu haben und für die Vorbereitung zu nutzen.

Los geht's

Wir starten vor dem Ristorante Pepito in Feldafing. Von dort aus laufen wir den Forstweg hinunter zum See, biegen dort nach links in Richtung Starnberg ab und folgen immer dem Weg am See entlang.





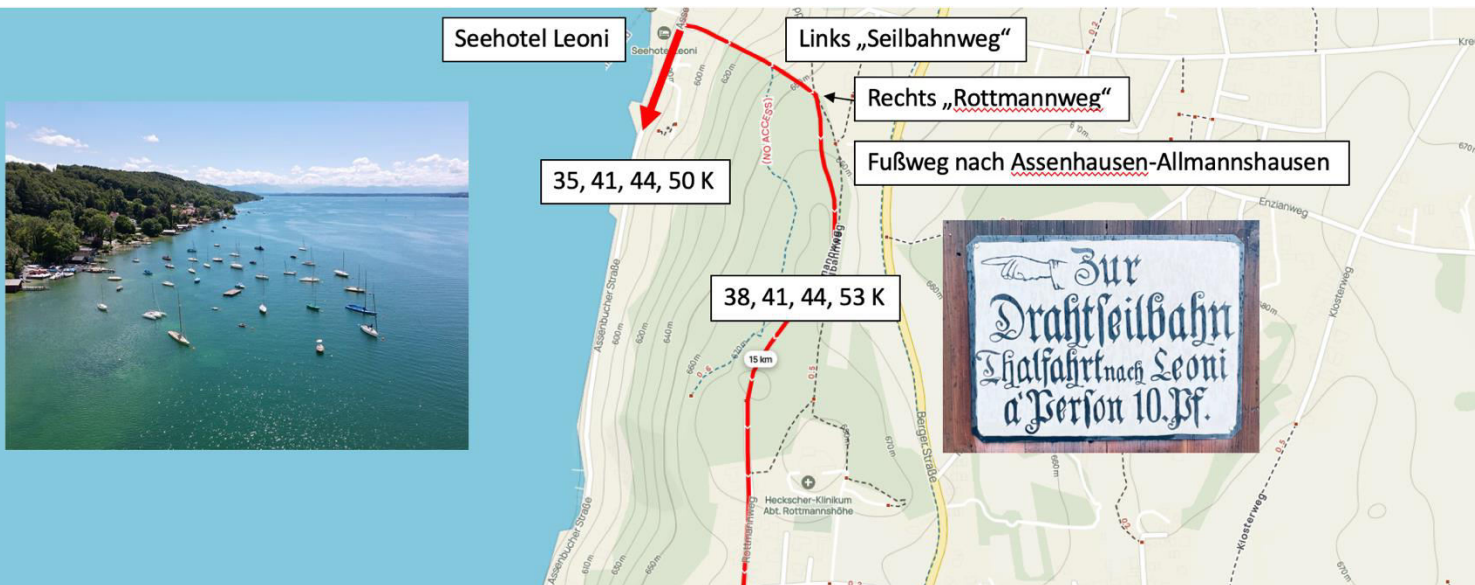
Wir kommen zum nördlichsten Teil der Strecke. Gegenüber des Dampferstegs und noch auf der Seeseite vor den Gleisen und der Unterführung befinden sich linkerhand Toiletten; die nächste öffentliche bei der Seestub'n Percha.



Wir kommen zu einem kulturhistorischen Teil der Strecke, dem Schloss Berg ([Info](#)), der Votivkapelle ([Info](#)) und dem Kreuz im See, wo König Ludwig II. am 13. Juni anno 1886 unter bis heute ungeklärten Umständen starb.

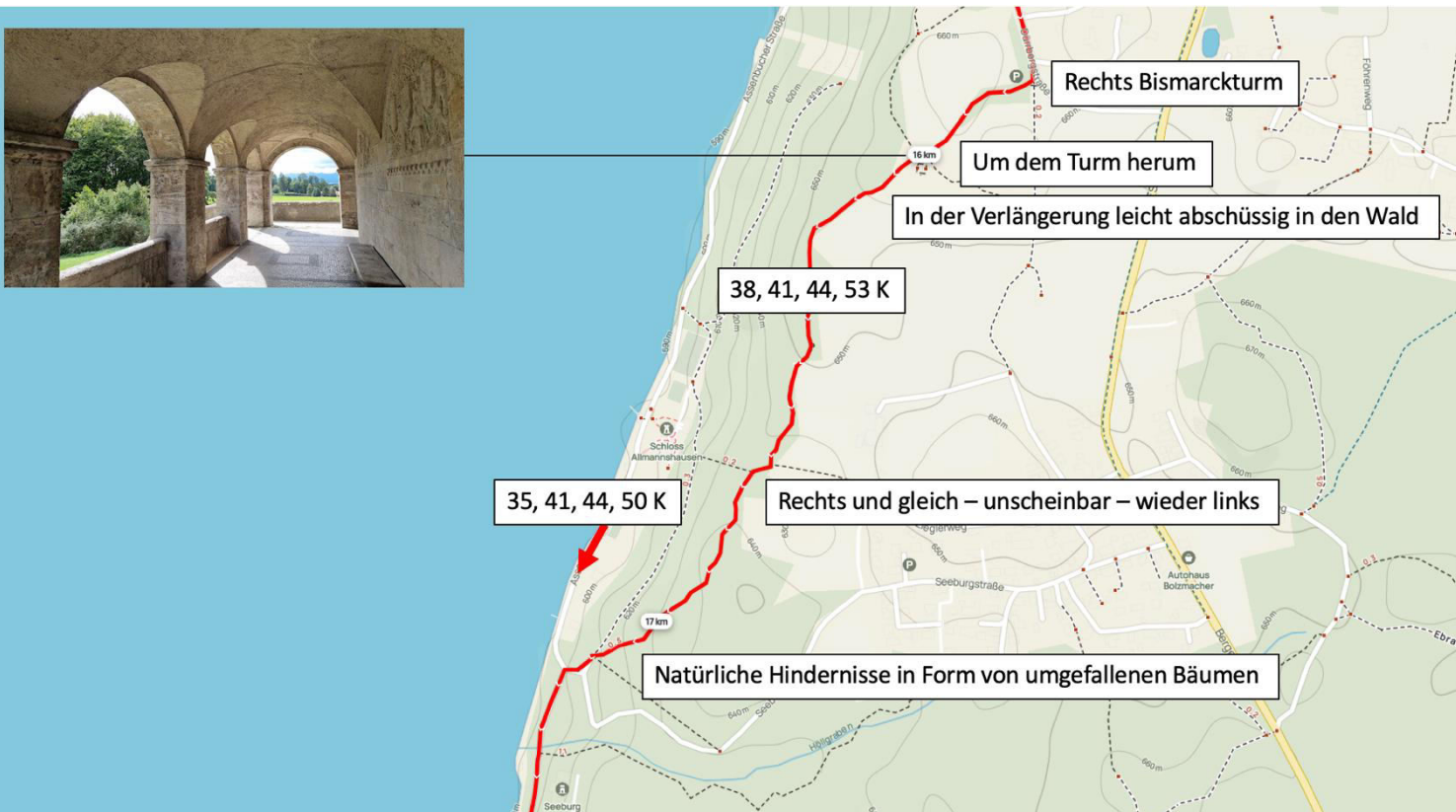


Sobald wir den Schlosspark verlassen haben und zum Seehotel Leoni kommen, gibt es zwei Optionen: Entweder easy geradeaus am See entlang weiter oder rechts über den Seilbahnweg zur Rottmannshöhe und von dort aus zum Bismarckturm.



Es gab tatsächlich von 1896 bis 1920 eine 880 m lange Standseilbahn mit einer 64 PS starken Dampfmaschine für 30 Personen mit vom See hinauf zum damaligen Hotel ([Geschichte](#)).

Als nächstes erreichen wir den Bismarckturm ([Info](#)). Dafür biegen wir am Parkplatz rechts ab. Wir laufen um ihn herum, halten uns links leicht bergab und steuern auf den am Waldrand beginnenden Trail zu.

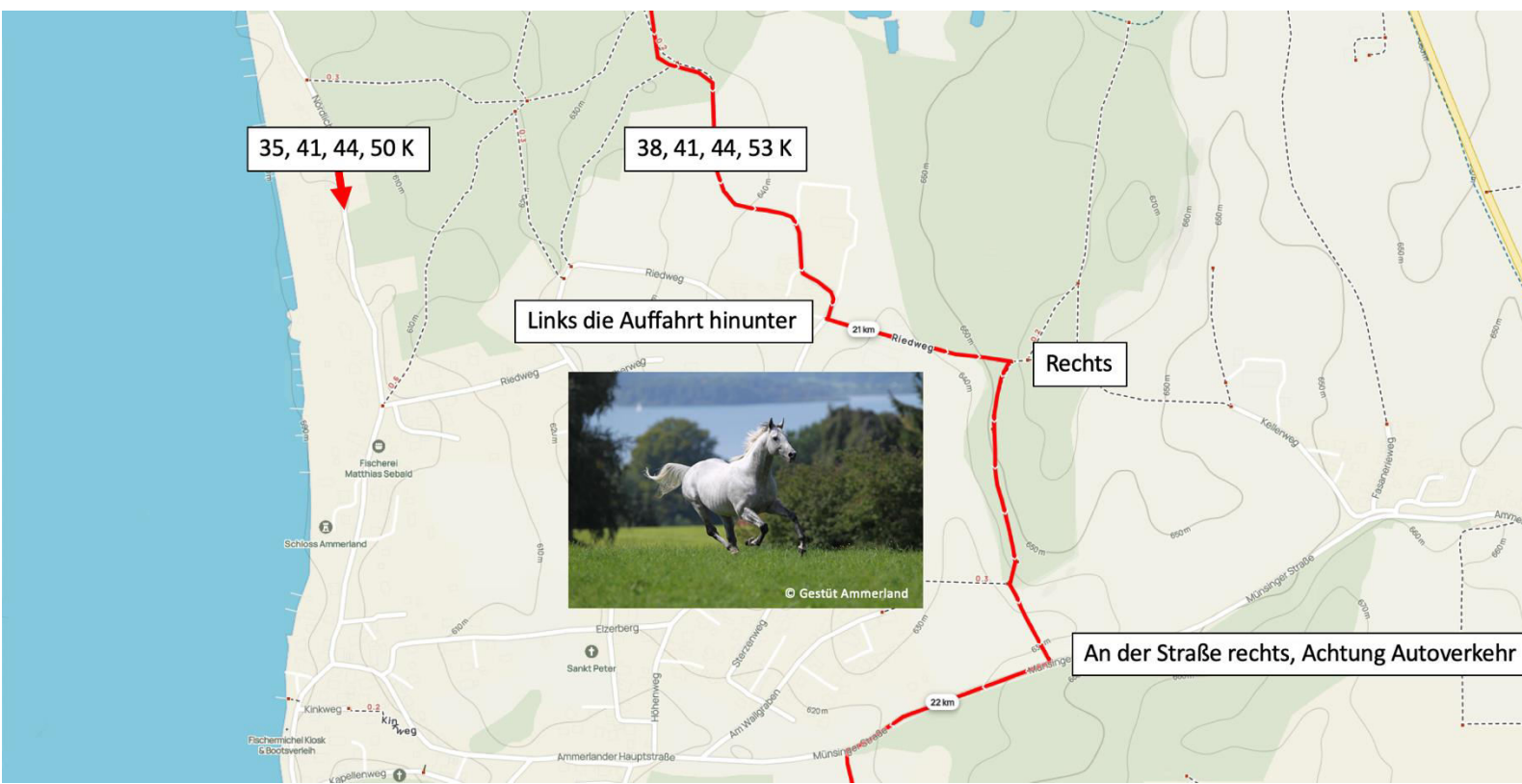


Flowig führt er uns wieder zum See hinab und auf die Seeuferstraße. Doch wer wieder die Bonusoption wählt, kann nur ein paar Meter auf ihr dahinrollen, denn es geht bald wieder bergauf.



Schon bevor wir die Höhe wieder erreicht haben, kommen wir an den Koppeln des [Gestüts Ammerland](#) vorbei.

Im Zentrum des Weilers biegen wir links ab, laufen leichtfüßig bis in den Wald, wo wir rechts abbiegen. Mit Erreichen der Straße biegen wir erneut rechts ab

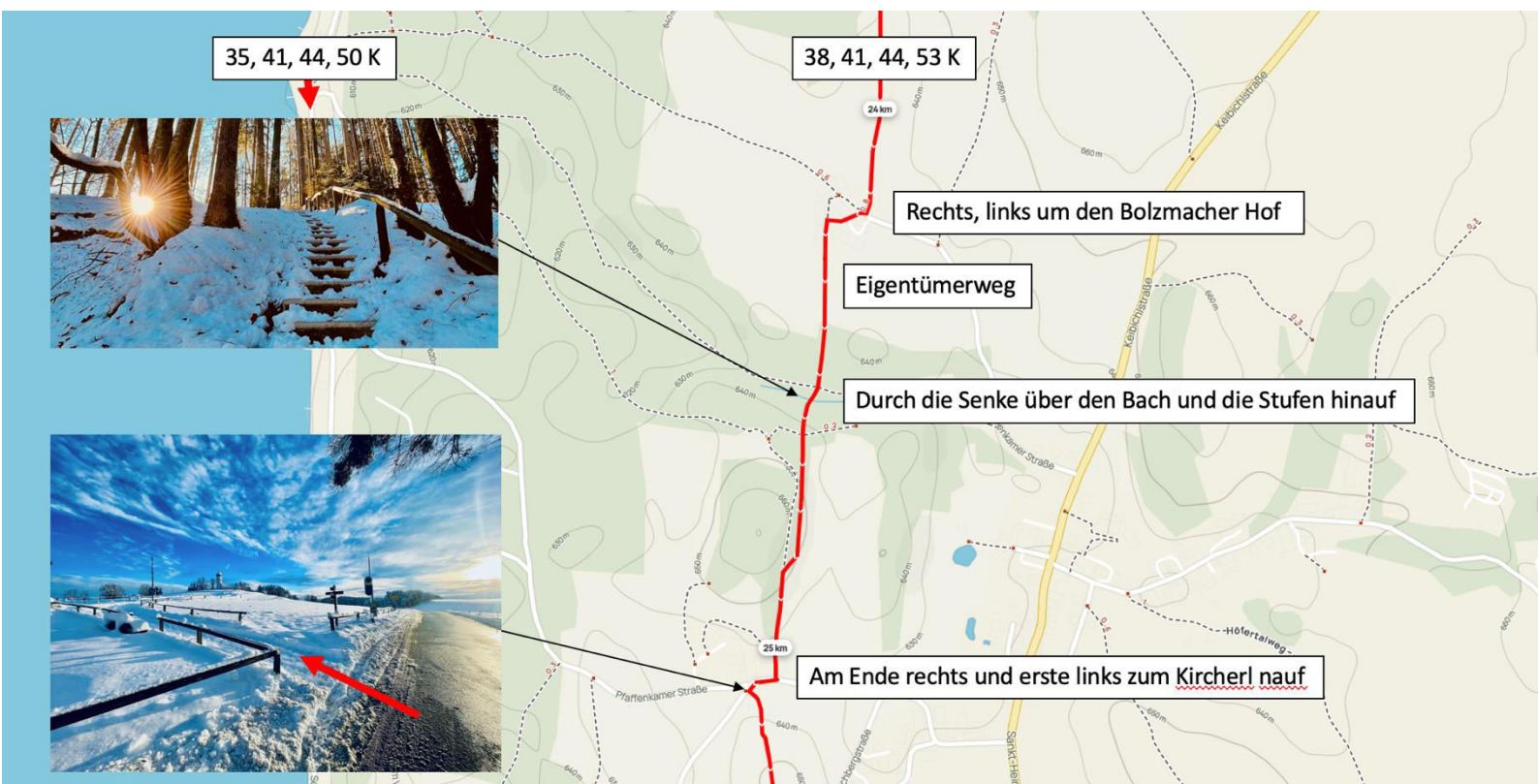


Nach ein paar Metern auf der Straße nehmen wir die erste Links hinauf nach Sankt Vitus.

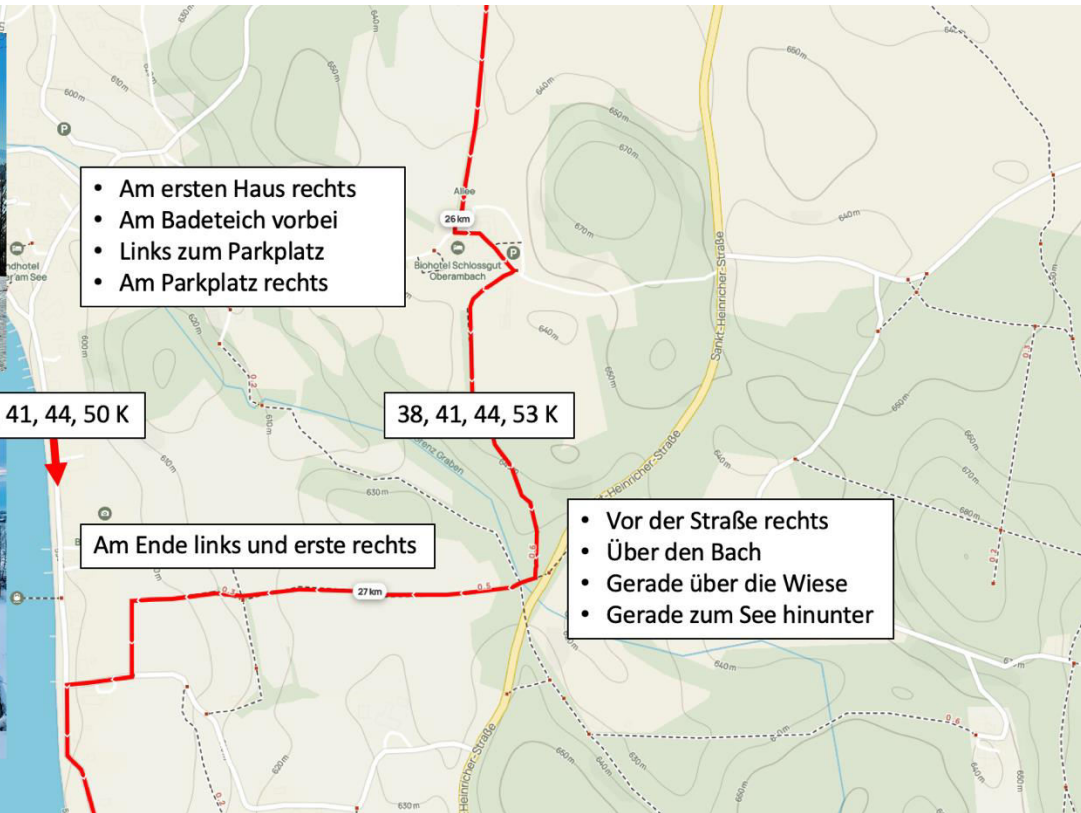



Dahinter nehmen wir den Feldweg, der uns bergab in ein Wäldchen führt. Unten in der Senke biegen wir nach links ab.


Der folgende Abschnitt macht besonders viel Spaß, führt immer wieder auf Trails bergab und bergauf. Wir kommen durch Reichenkam und mit dem Kircherl St. Johann Baptist zum nächsten Highlight mit tollem Blick über den See bis zu den Alpen.



Das [Schlossgut und Biohotel Oberambach](#) ist ein beliebtes Ausflugsziel, doch für uns bleibt keine Zeit zum Verweilen, denn die nächsten schönen Abschnitte rufen.

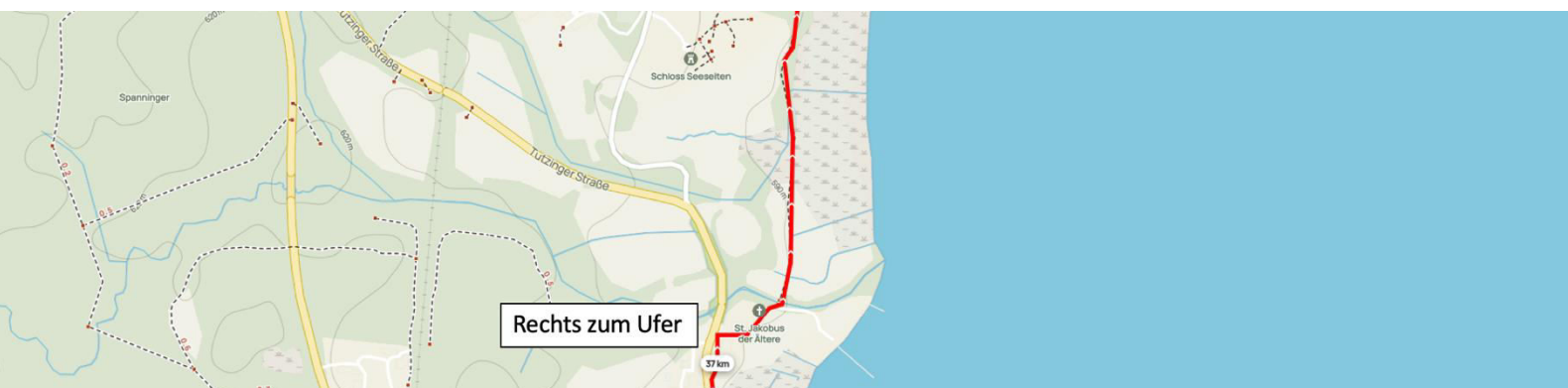


Sobald wir wieder unten am See sind, folgen wir immer dem Seeuferweg, zum Beispiel durch das Naherholungsgebiet Ambach, dann parallel zur Straße durch St. Heinrich bis kurz vor dem Ortskern in Seeshaupt, dem südlichsten Punkt unserer Runde.



Dort biegen wir nach rechts hinunter zur Schiffsanlegestelle, laufen am Wasser weiter und folgen nun wieder den Wegen am See.

Kurz nach Kilometer 37/40 halten wir uns rechts zum Kircherl St. Jakobus der Ältere.



Immer weiter auf dem Unteren Seeweg entlang...



Vor dem Marian Seerestaurant ist ausnahmsweise nicht der Saustall, die berühmt berüchtigte Partylocation, unsere Destination, sondern die nächste Anhöhe im Bernrieder Park hinter dem Buchenheim Museum, dem Museum der Fantasie ([Info](#)).

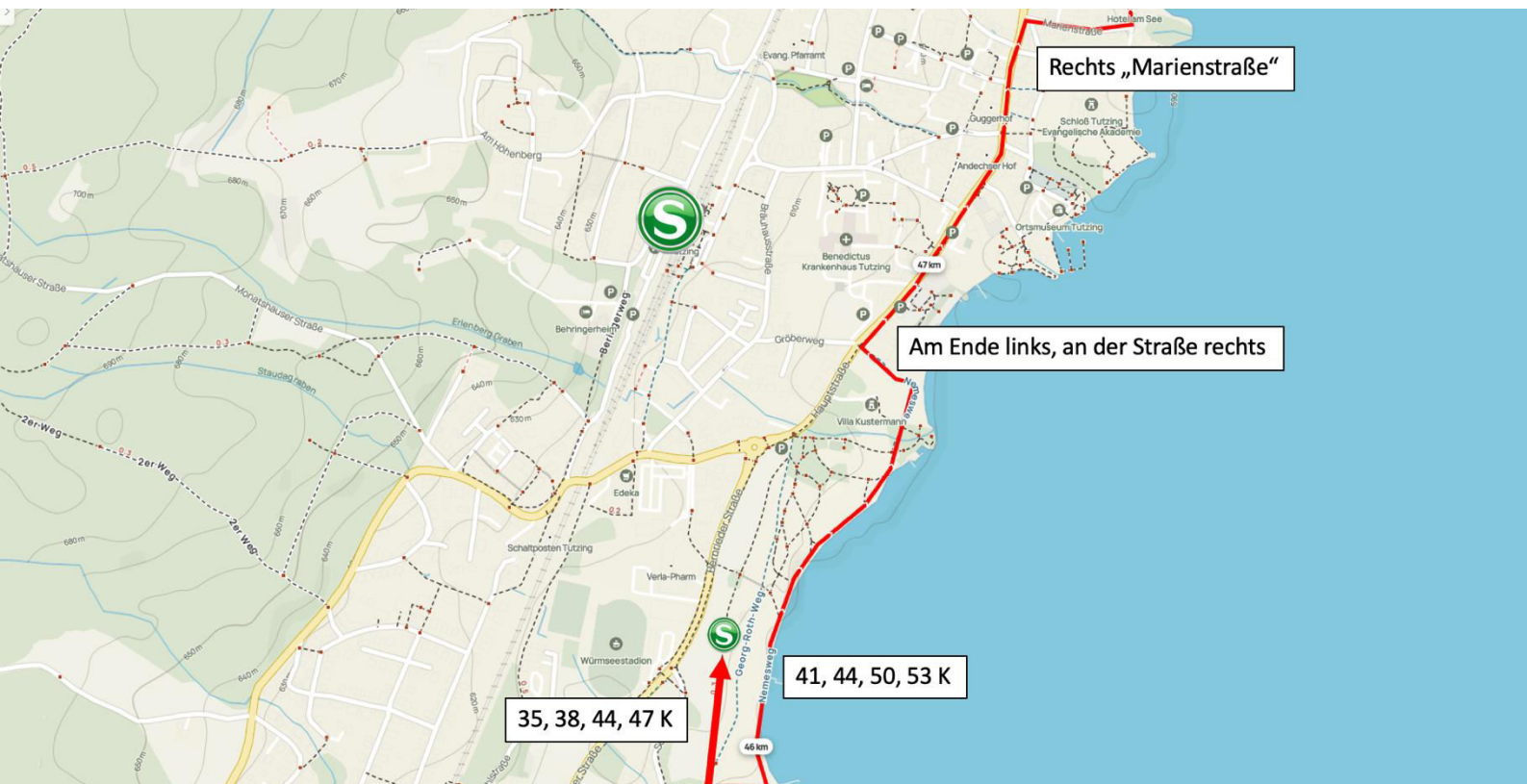


Links, rechts, gerade aus, rechts, links und weiter am Ufer...



Die nächste Entscheidung steht an: Zur S-Bahn nach Tutzing oder weil's grad so gut läuft die sechs Kilometer bis zum Ziel in Feldafing noch mitnehmen?

In Tutzing führt die Strecke noch einmal an der Straße entlang, doch nach dem Ortskern freuen wir uns zum Abschluss noch einmal auf schöne Wege am See entlang.



Nach dem Schloss Tutzing ([Info](#)) kommen wir zu einem der schönsten Biergärten Bayerns, dem Tutzinger Biergarten beim Midgard Haus. Ein beliebtes Fotomotiv sind hier die beiden

Steinlöwen am Wasser. Und mit dem Schloss Geratshausen ([Info](#)) kommen wir am letzten auf unserer Erlebnistrunde um den See vorbei.



Ziel in Sicht... Herzlichen Glückwunsch und viel Spaß beim Finish!

